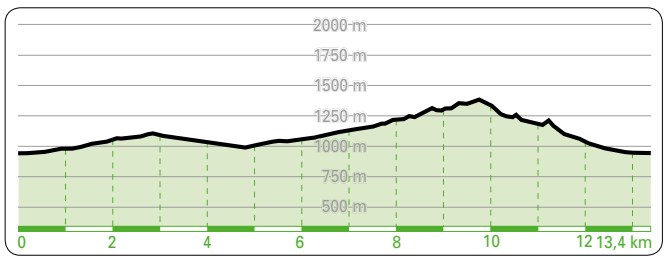
Ausgangspunkt in Pertisau

Bärenbadalm Runde

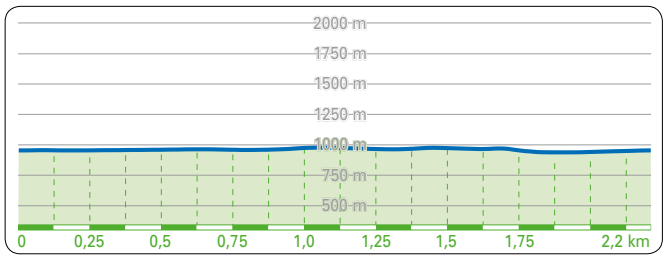
Von der Mautstelle am Eingang der Karwendeltäler führt die anspruchsvollste und längste Strecke in Pertisau zuerst durch das Tristenautal. An der Weggabelung/Bärenbadalm beginnt der Anstieg durch den Wald in Richtung Bärenbadalm. Vorbei an der Rodlhütte gelangt man zum Ausgangspunkt zurück.



13,4 km | 548 m | 1.344 m | 970 m | A 970 m | Z 970 m

Kleine Dorfrunde

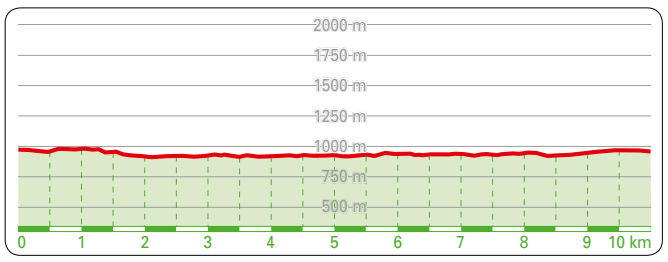
Von der Mautstelle am Eingang der Karwendeltäler führt die kurze und leichte Laufstrecke am Fußballplatz vorbei und entlang eines Waldweges in die Karwendeltäler. Nach einer Weggabelung gelangt man entlang der Straße zum Ausgangspunkt zurück.



2,2 km | 36 m | 983 m | 956 m | A 970 m | Z 970 m

Panoramaweg Runde

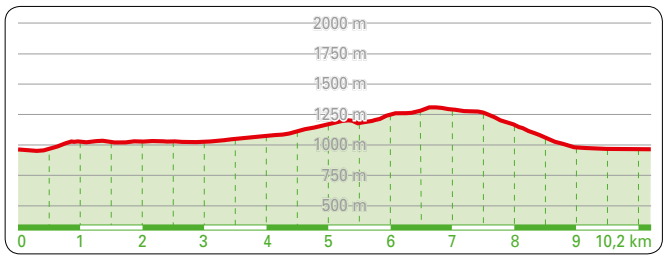
Von der Mautstelle am Eingang der Karwendeltäler gelangt man am Sportplatz vorbei und über den unteren Seebergsteig und den Seepromenadenweg nach Maurach. Über den Panoramaweg oberhalb der Bundesstraße läuft man zum Ausgangspunkt zurück.



10,0 km | 137 m | 978 m | 956 m | A 970 m | Z 970 m

Pletzach-Feil Runde

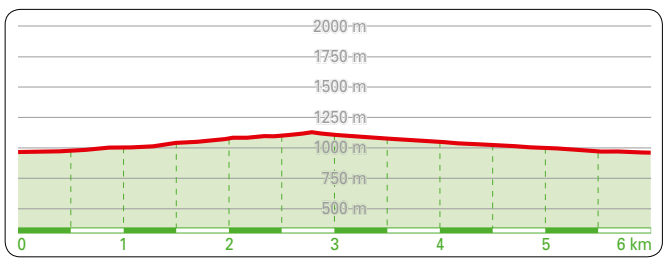
Von der Mautstelle am Eingang der Karwendeltäler führt die Runde anfangs entlang eines Waldpfades bis zur Pletzachalm. Nach der Überquerung des Bachbettes läuft man eine steile Schotterstraße in Richtung Feilalm. An der Weggabelung geht es über einen Waldsteig zum Ausgangspunkt zurück.



10,2 km | 400 m | 1.305 m | 970 m | A 970 m | Z 970 m

Tristenau Runde

Von der Mautstelle am Eingang der Karwendeltäler führt die Strecke leicht ansteigend am Golfplatz vorbei und weiter durch das Tristenautal. Links an der Karwendel-Bergbahn vorbei gelangt man zum Ausgangspunkt zurück.

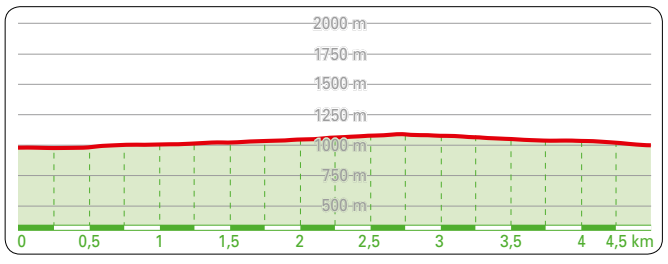


6,0 km | 140 m | 1.107 m | 970 m | A 970 m | Z 970 m

Ausgangspunkt in Steinberg

Steinberg Runde

Von der Festhalle Steinberg führt die leicht hügelige Runde anfangs entlang eines Waldweges und später auf einem Schotterweg zum Ausgangspunkt zurück.

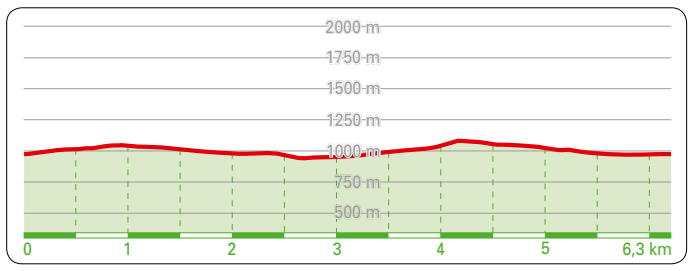


4,5 km | 107 m | 1.096 m | 996 m | A 1.002 m | Z 1.002 m

Ausgangspunkt in Steinberg

Bärenwald Runde

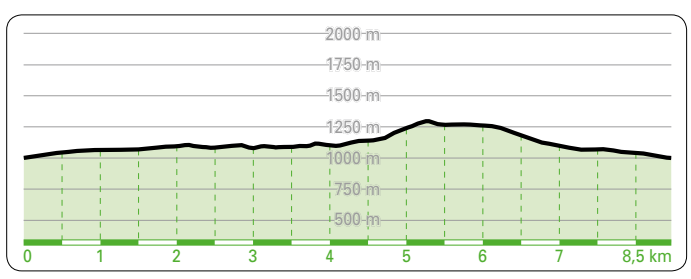
Von der Festhalle Steinberg führt die mittelschwere Tour leicht ansteigende durch den Ort Steinberg, vorbei an der Pfarrkirche und entlang der Dorfstraße weiter. Nach einer Weggabelung gelangt man über einen schönen Waldweg zurück zum Ausgangspunkt.



6,3 km | 206 m | 1.101 m | 992 m | A 1.002 m | Z 1.002 m

Schönjoch-Gfaß Runde

Von der Festhalle Steinberg führt die schwere Route leicht ansteigend durch den Wald, wo man einen herrlichen Ausblick über Steinberg genießt. Nach zahlreichen Kehren gelangt man über einen etwas steileren Schotterweg zum Ausgangspunkt zurück.

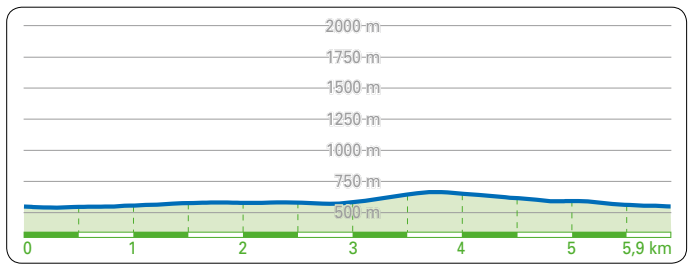


8,5 km | 337 m | 1.263 m | 1.002 m | A 1.002 m | Z 1.002 m

Ausgangspunkt in Wiesing

Grünangerl Runde

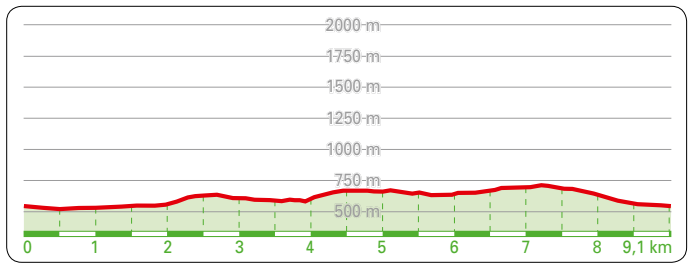
Vom Dorfzentrum Wiesing führt die Strecke an einigen Häusergruppen vorbei und anschließend entlang eines Waldpfades bis in die Nachbargemeinde Münster. Kaum dort angekommen, läuft man entlang eines weiteren Waldweges nach Wiesing zurück.



5,9 km | 109 m | 655 m | 560 m | A 565 m | Z 565 m

Panoramalauf

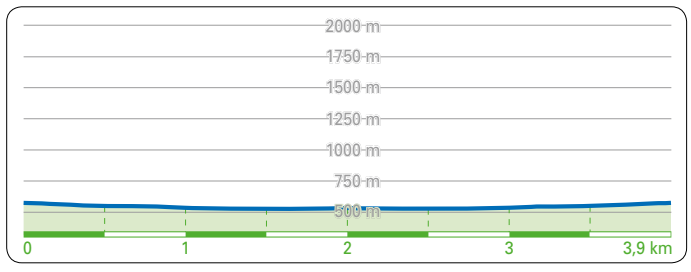
Vom Dorfzentrum Wiesing führt die anspruchsvollste Strecke von Wiesing durch das ganze Dorf. Zu Beginn läuft man entlang des Waldrandes bis zum Ortsbeginn von Jenbach. Dort gelangt man nach einem steileren Anstieg auf die Wiesinger Bühel. Weiter durch den Ort Wiesing läuft man zum Ausgangspunkt zurück.



9,1 km | 256 m | 701 m | 554 m | A 565 m | Z 565 m

Rotholzer Runde

Vom Dorfzentrum Wiesing führt die flache und meist entlang des Inns führende Strecke über die restaurierte Notburgabrücke nach Rotholz. Nach Überquerung des Inns führt der Weg auf der anderen Innseite nach Wiesing zurück.



3,9 km | 47 m | 565 m | 522 m | A 565 m | Z 565 m

Sport Leithner
LERNEN LEIHEN KAUFEN
SCHISCHULE PERTISAU
Im Gebäude der Karwendel-Bergbahn Talstation
Täglich geöffnet von 8.30-12.30 / 13.30-17.30
www.sport-leithner.at · Tel. 05243 / 53 63-0
VivoBarefoot Laufschuhe
Löffler Sportbekleidung

ACHENSEE
Tirols Sport & Vital Park

Zauberhaft.
Ihr Urlaub am Achensee · www.achensee.info



Laufkarte Achensee

Tirol

BUSSLEHNER SPORTS
SPORT 2000
Beratung. Service. Leidenschaft. Das passt!
Kompetente Beratung
rund um's Laufen
Laufschuhtest
und Analyse auf dem Laufband
6215 Achenkirch, Nr. 185 • Tel: +43 (0) 5246 / 6316 • www.busslehner.at

WW SPORT
SPORT WÖRNDLE
SPORT 2000
maurach a. achensee 80 a fon: 05243-6107 fax: 05243-610724
mail: info@ww-sport.at homepage: www.ww-sport.at
Täglich geöffnet Mo-Fr: 09:00 - 18:30 Uhr
Sa, Sonn- und Feiertag: 09:30 - 12:30 Uhr

sport-shop ACHENSEE
... der kleine Shop für große Ansprüche
A-6215 Achenkirch 114
neben Talstation Christlum-Bergbahn
Tel.: 0043-(0)5246/6747
info@sportshop-achensee.com
www.sportshop-achensee.com

www.facebook.com/achenseetourismus • www.twitter.com/tvbachensee
www.flickr.com/achenseetourismus • www.youtube.com/TVBAchensee

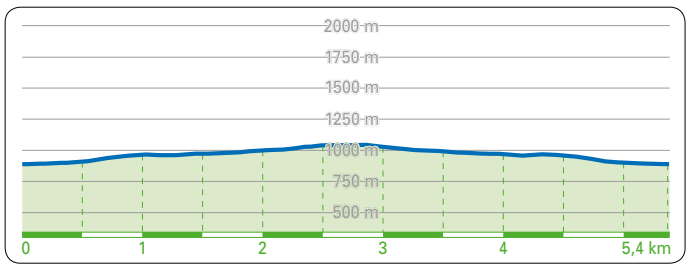
ACHENSEE
Tirols Sport & Vital Park
Achenkirch • Maurach • Pertisau • Steinberg • Wiesing
Achensee Tourismus • Im Rathaus 387 • 6215 Achenkirch am Achensee
Tel.: +43 (5246) 5300-0 • Fax: +43 (5246) 5333
info@achensee.info • www.achensee.info
maps.achensee.info

Stand: Juli 2014

Ausgangspunkt in Achenkirch

Karwendel Runde

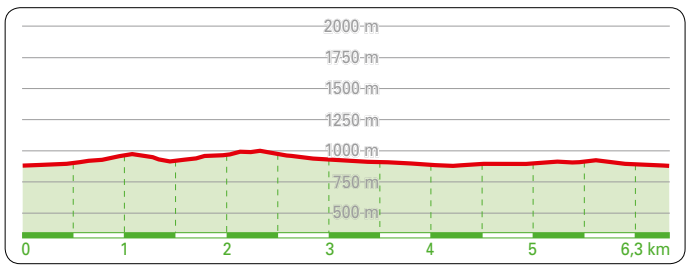
Vom Sparmarkt Eder (Abzweigung Christlum-Lifte) führt die Strecke entlang eines Waldweges ins Unterautal. Nach einigen Kehren erreicht man den Wendepunkt und gelangt so über den selben Weg zum Ausgangspunkt zurück.



↔ 5,4 km ↥ 101 m ● 1.023 m ○ 931 m A 931 m Z 931 m

Oberautal Runde

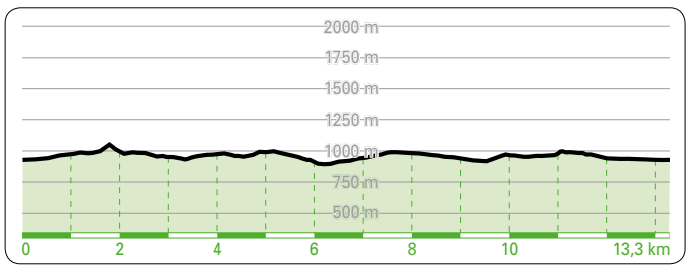
Vom Sparmarkt Eder (Abzweigung Christlum-Lifte) führt diese Tour über kleine Anstiege entlang des Waldrandes ins Oberautal und weiter zum Achensee. Vorbei am Badestrand und durch Wiesen und Felder kommt man zum Ausgangspunkt zurück.



↔ 6,3 km ↥ 131 m ● 999 m ○ 931 m A 931 m Z 931 m

Rund um Achenkirch

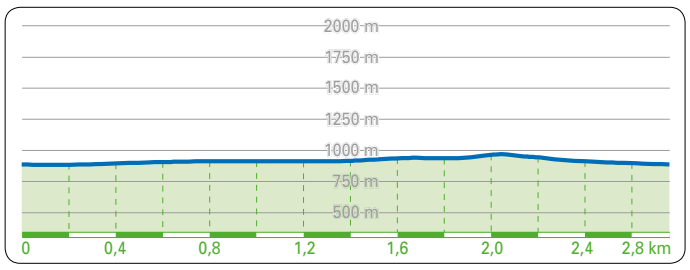
Vom Sparmarkt Eder (Abzweigung Christlum-Lifte) führt diese Tour über einige Höhenmeter entlang eines Waldweges bis zum Biomasseheizkraftwerk und weiter durch den Wald, wo man herrliche Ausblicke auf Achenkirch genießen kann. Über diese Strecke kommt man wieder zum Ausgangspunkt zurück.



↔ 13,3 km ↥ 434 m ● 1.031 m ○ 926 m A 931 m Z 931 m

Seekarblick

Diese Strecke ist die verkürzte Variante der Karwendel Runde. Vom Sparmarkt Eder (Abzweigung Christlum-Lifte) führt sie nicht direkt zum Achensee, sondern zweigt bei der Kreuzung Richtung Zentrum ab und führt so zum Ausgangspunkt zurück.

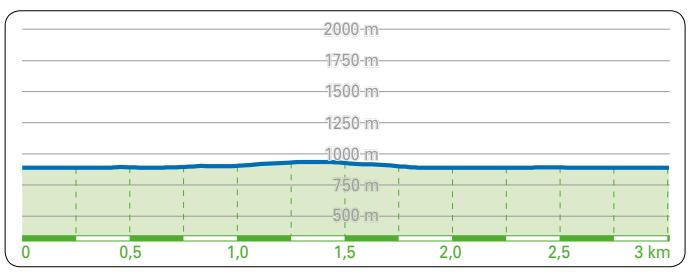


↔ 2,8 km ↥ 28 m ● 957 m ○ 931 m A 931 m Z 931 m

Ausgangspunkt in Maurach

Kleine Dorfrunde

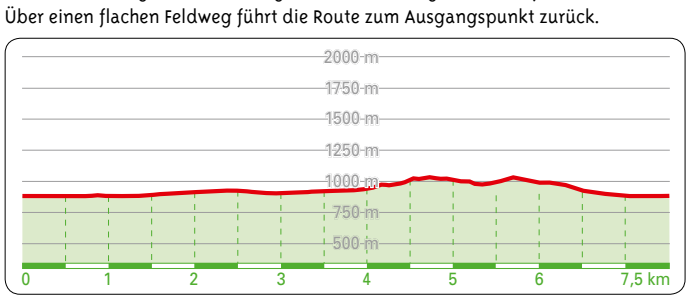
Vom Badestrand Buchau verläuft die Route entlang des Sees, durch den Ortsteil Buchau, am Kinderhotel Buchau vorbei und entlang der Bundesstraße. Nach der Unterführung und am Tennisplatz vorbei kommt man zum Ausgangspunkt zurück.



↔ 3,0 km ↥ 19 m ● 944 m ○ 929 m A 929 m Z 929 m

Notburga Runde

Vom Badestrand Buchau führt die Strecke durch Maurach bis zum Ortsteil Neumaurach und entlang des St. Notburga Promenadenweges bis zur Pfarrkirche in Eben. Über einen flachen Feldweg führt die Route zum Ausgangspunkt zurück.

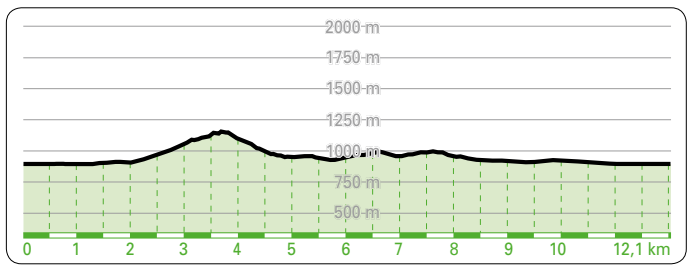


↔ 7,5 km ↥ 157 m ● 1.025 m ○ 929 m A 929 m Z 929 m

Ausgangspunkt in Maurach

Große Dorfrunde

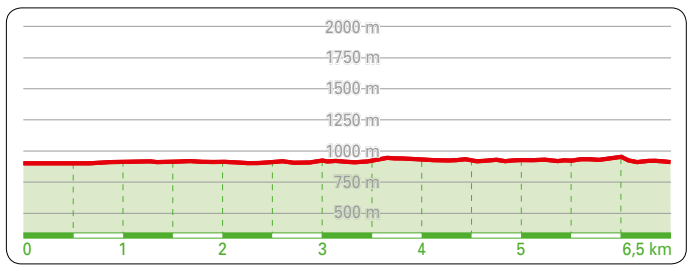
Vom Badestrand Buchau führt die Route anfangs entlang des Sees, vorbei am Dalfazer Wasserfall über die Ortsteile Rofangarten und Neumaurach. Über den St. Notburga Promenadenweg kommt man bis zur Pfarrkirche in Eben. Von dort führt der Weg über Felder und Wiesen zum Ausgangspunkt zurück.



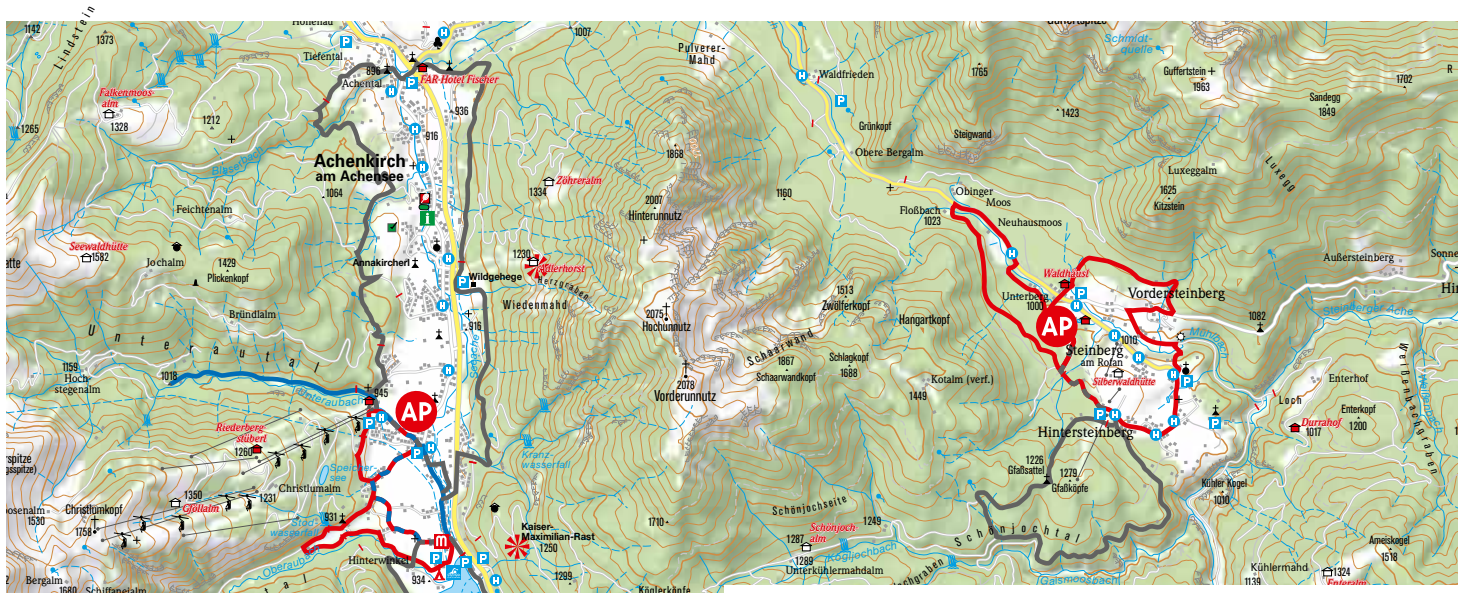
↔ 12,1 km ↥ 402 m ● 1.178 m ○ 929 m A 929 m Z 929 m

Promenaden Runde

Diese Tour verbindet die beiden Orte Maurach und Pertisau. Vom Badestrand Buchau verläuft die Strecke entlang der Seepromenade und führt dann leicht ansteigend durch den Wald zum Ausgangspunkt zurück. Auf dieser Route genießt man einen herrlichen Blick über die Orte der Ferienregion Achensee.



↔ 6,5 km ↥ 90 m ● 957 m ○ 929 m A 929 m Z 929 m


Achenkirch am Achensee
Pertisau
Maurach am Achensee
Steinberg am Rofan
Hintersteinberg
Vordersteinberg
Seebergwald
Unterautal
Oberautal
Hinterautal
Bärenbader Wald
Tristenau
Pletzachtal
Dalfaz-Niederalm
Rofangarten
Neu-Maurach
Larchwald
Wiesing
Jenbach
Achensee
AP
FAR Hotel Fischer
Alpen Caravanpark Achensee
Abenteuerpark Achensee
Kaiser-Maximilian-Rast
Erlebniszentrum Tiroler Steinöl Vitalberg
Prälatenhaus
Buchau
Eben am Achensee
Hst. Seespitz
Hst. Eben
Hst. Burgeck
Achensee-Zillertal
Museumsbahn Zillertalbahn
Jenbacher Museum
Schloss Tratzberg
Schloss Thurneck
Strass im Zillertal
Astholz
Achensee-Kraftwerk
Camping Schwarzenau
Gaisalm
Gaisalmklamm
Seebergspitze
Karwendel Camping
Alpengasthaus Karwendel
Gasthof St. Hubertus
Seealm
Dalfazalm
Rofanseilbahn
Rofanseilbahn-Talstation
Rofanseilbahn-Bergstation
Erfurter Hütte
Bayreuther Hütte
Sonnwendjochhaus
Mauritzalm
Almstüberl
Perggasthof Rofan
Buchauer Alm
Buchauer Wasserfall
Dalfazer Wasserfall
Durrakreuz
Rotspitze
Sonnwendjoch
Hochiss
Hochiss-alm
Hochiss-Gipfelkreuz
Hochiss-Niederleger
Hochiss-Hochleger
Hochiss-Hochleger (verf.)
Hochiss-Mittelleger
Hochiss-Mittelleger (verf.)
Hochiss-Niederleger
Hochiss-Niederleger (verf.)